







**Условные обозначения и линии :**

-  - граница проезжей части
-  - стойка под знаки дорожные
-  - существующие здания и сооружения
-  - газон
-  - тротуар
-  - проектируемые дорожные знаки

				<b>ПОДД.Э-Д-22-24-16/04/24-2</b>				
Изм.	Лист	№ докум.	Подп.	Дата	Объект: Внутридворовая территория Адрес: Московская обл., г. Мытищи, улица Шараповская, 1к2	Литера	Масса	Масштаб
								1:500
						Лист	Листов	
Утв.	Васин Ю.А.					<b>ООО «Бизнес База»</b>		

**Номенклатура – спецификация дорожных знаков по ГОСТ 52290-2004  
на период эксплуатации**

№ п/п	Номер знака	Изображение знака	Наименование знака	Тип размер	Количество шт.
1	3.27		Остановка запрещена	II	4
2	8.2.2		Зона действия	II	2
3	8.2.4		Зона действия	II	1
4	8.24		Работает эвакуатор	II	4
<b>Итого:</b>					11

Стойки под дорожные знаки:  
труба оцинкованная d=76 мм – 3 шт.  
хомут оцинкованный d=76 мм – 22 шт.

Согласовано										
Взам. инв. №										
Подп. и дата										
Инв. № подл.							<b>ПОДД.Э-Д-22-24-16/04/24-2</b>			
	<i>Изм</i>	<i>Кол.уч</i>	<i>Лист</i>	<i>№ док.</i>	<i>Подп.</i>	<i>Дата</i>				
	Разработал		Максимов				Номенклатура-спецификация дорожных знаков	<i>Стадия</i>	<i>Лист</i>	<i>Листов</i>
	Проверил									
ГИП		Васин				ООО «Бизнес База»				